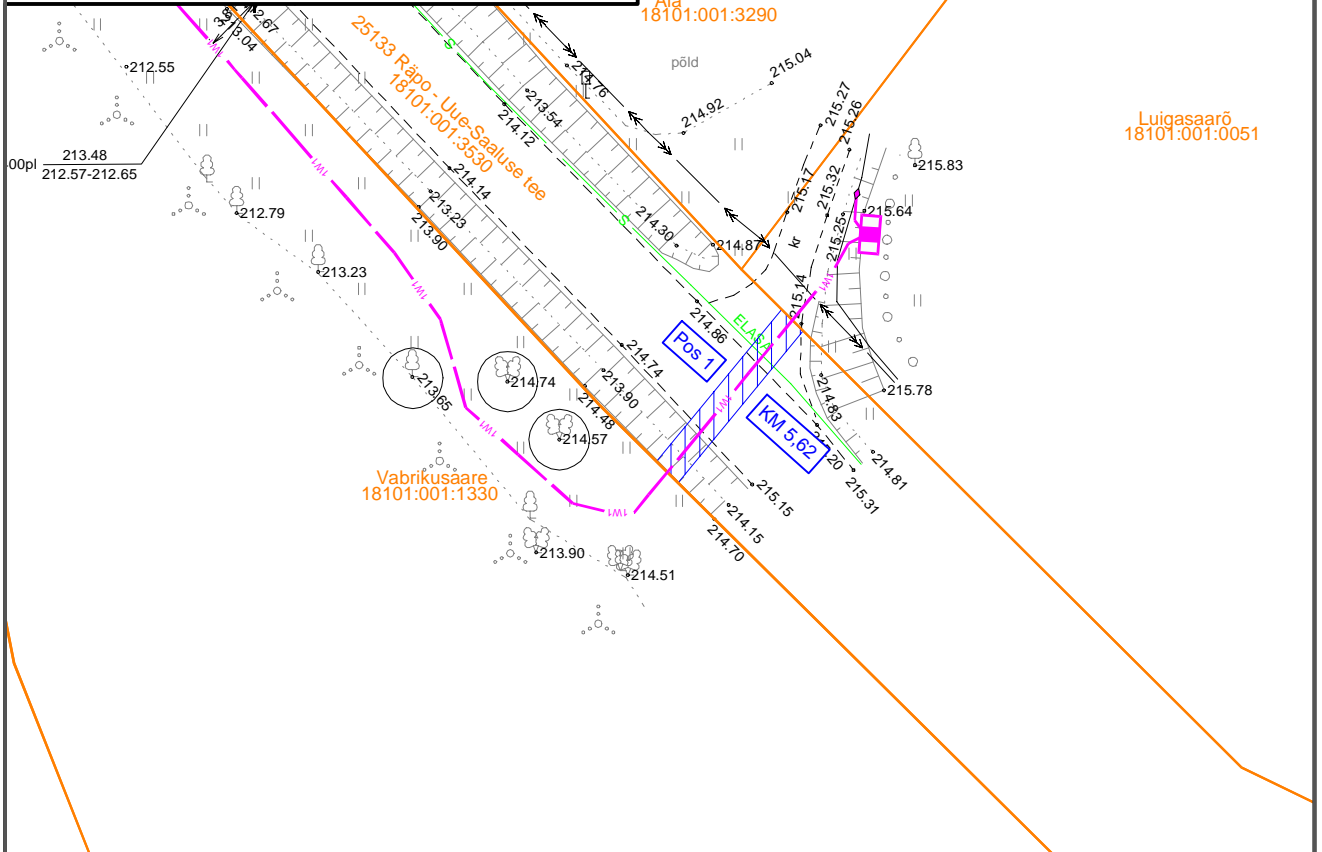


ISIKLIKU KASUTUSÕIGUSE SEADMISE PLAAN

Möötkava 1:500 (A4)
Leht 1 (Lehti 1)




Koostaja: K.Kangro
k.kangro@leonhard-weiss.com

Töö nr LC3349, TC0619 "Vabrikusaare kinnistu
elektriliitumine Uue-Saaluse külas Rõuge vallas
Võrumaal"



Jrk nr	IKÕ ala Pos nr (plaanil)	Kinnistu registria sa number	Katastriüksuse tunnus, nimi ja sihtotstarve	Ala pindala m ²
1.	Pos 1	3770750	18101:001:3530; 25133 Räpo - Uue-Saaluse tee; transpordimaa 100%	26

Tingmärgid

-  1W1  projekteeritud 0,4kV maakaabelliin katastripiir
-  koormatav ala ca 6 m²

Projekteeritava maakaabli pikkus 13 m